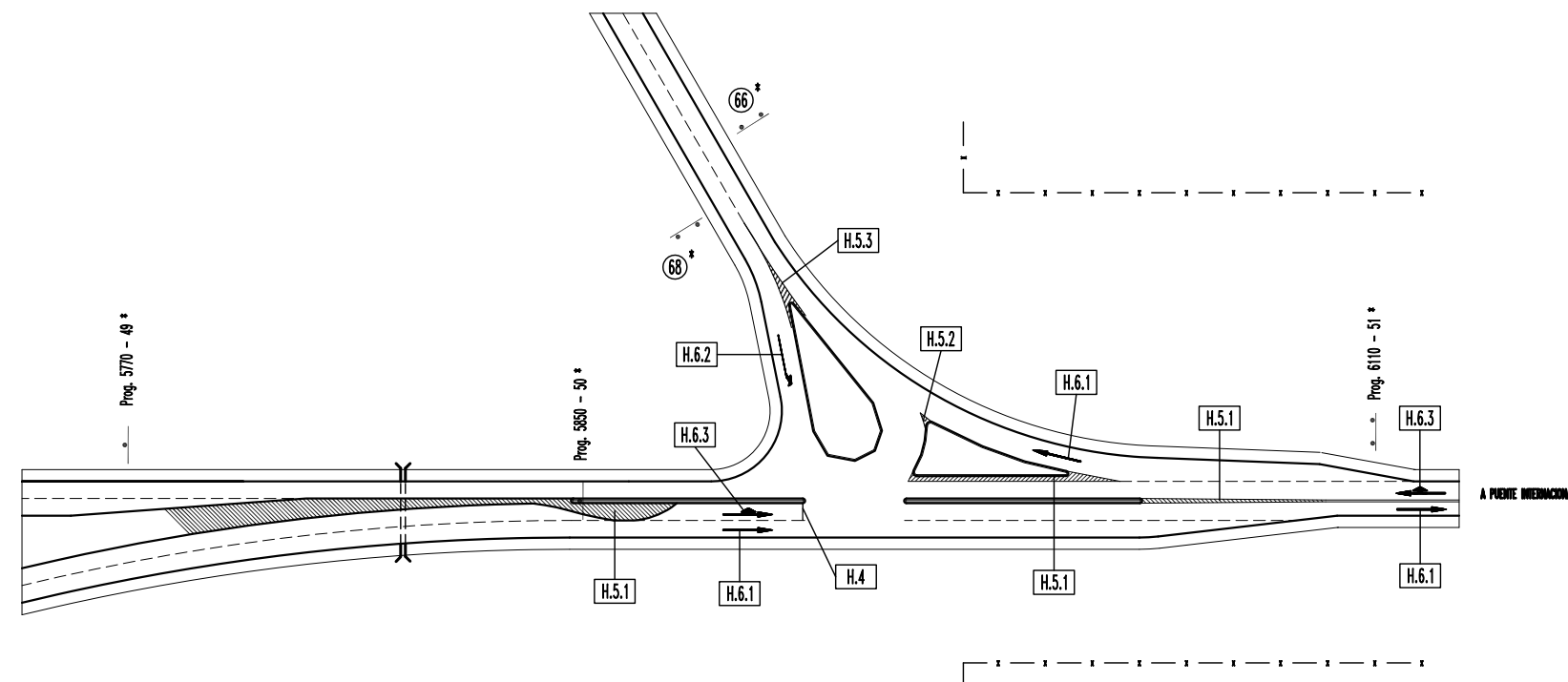
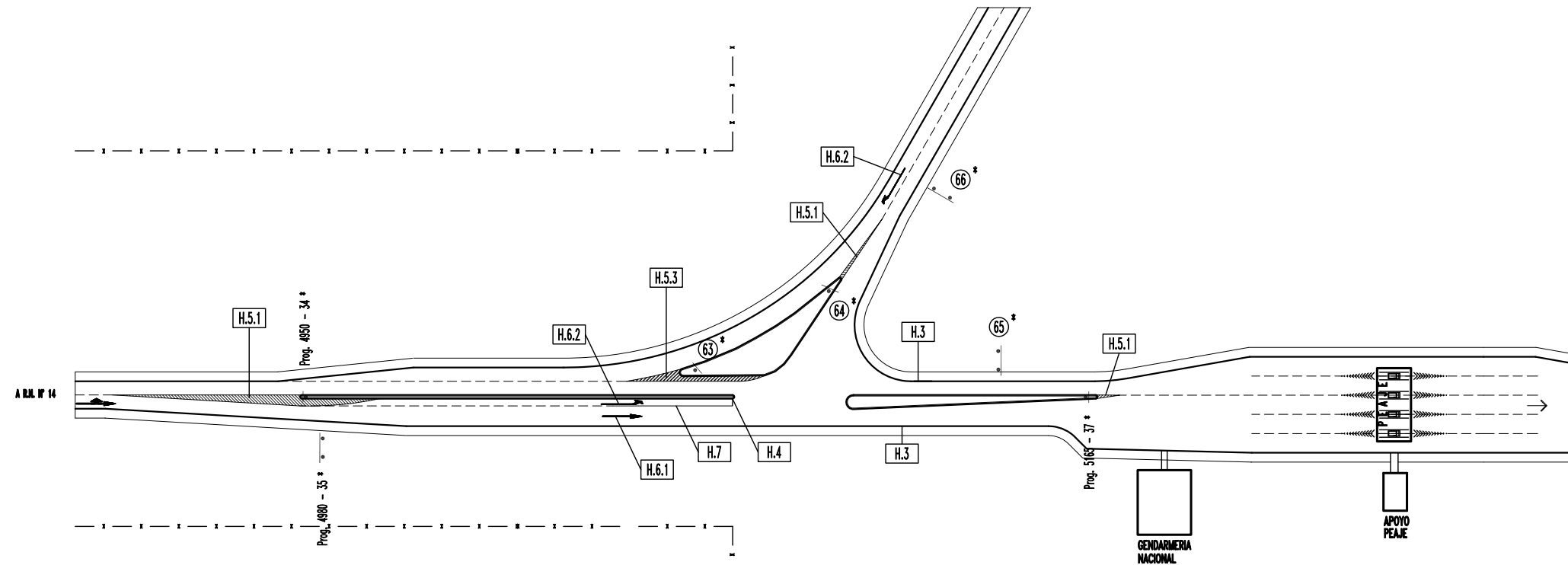
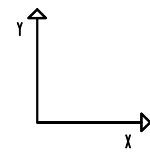


# CENTRO DE FRONTERA PLAZA DE PEAJE Y ACCESOS AL PATIO DE CAMIONES SEÑALIZACION HORIZONTAL



**NOTAS:**

- 1 - PARA CARTELES INDICADOS CON ASTERISCOS (\*), VER PLANO AAV 014 R1.
- 2 - PARA SEÑALIZACION HORIZONTAL, VER PLANO AAV 015 R1.

N°	FECHA	DESCRIPCION DE LA REVISION	DIBUJO	CONTROL	APROBO
1	03/98	CONFORME A OBRA			E.S.D.

**COMAB**  
COMISIÓN MIXTA ARGENTINO - BRASILEÑA  
DELEGACIÓN DE CONTROL

VINCULACIÓN VIAL INTERNACIONAL SANTO TOMÉ - SAO BORJA

MERCOVÍA S.A.

**CENTRO DE FRONTERA  
PLAZA DE PEAJE Y ACCESOS AL PATIO DE CAMIONES  
SEÑALIZACION HORIZONTAL  
Prog. 4894,06 a Prog. 5294,06 y Prog. 5769,06 a 6069,06**

N° PROGRESIVO	PLANO N° AIV 003	REV. RO
SUSTITUIDO POR PLANO N°	ESCALA 1:750	
SUSTITUYE AL PLANO N°	FECHA 05-02-98	
DIBUJO E.S.D.	OFICINA TECNICA H.D.P.	
PROYECTISTA J.F.M.	DIRECTOR TECNICO	